

MIR del Fondo de Infraestructura Social Municipal (FISM) 2017.

Programa Presupuestal: Programa 6.3.2. Mejor Infraestructura Hidráulica.

Eje de Gobierno: Eje 6. Desarrollo Urbano y Protección Ambiental.

Dependencia Responsable: Dirección General de Planeación, Desarrollo Económico y Turismo.

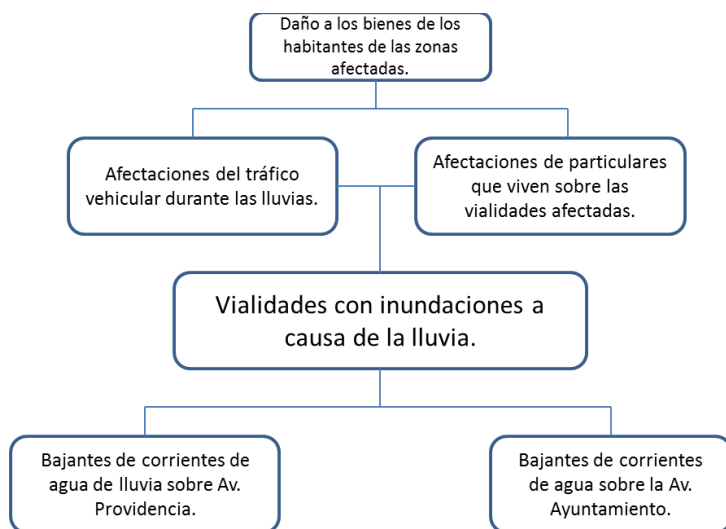
Objetivo: Dotar al Municipio de la infraestructura hidráulica necesaria, que evite inundaciones y accidente en tiempos de lluvias, por medio de acciones de mantenimiento y construcción de colectores pluviales, drenaje y bocas de tormenta.

		Resumen Narrativo	Indicador / Dimensión del Indicador	Método de Cálculo	Definición del Indicador.	Unidad de Medida	Línea Base	Meta	Parámetro de Medición	Frecuencia	Medios de Verificación	Supuestos
Fin.		Contribuir a la ejecución del Fondo de Aportación para la Infraestructura Social Municipal, mediante obras que atiendan a la población en pobreza extrema, localidades con alto o muy alto nivel de rezago social y zonas de atención prioritarias.	Porcentaje de construcción de acuerdo a los requerimientos. / Calidad.	Total de metros lineales construidos de acuerdo a los requerimientos solicitados / Total de metros lineales programados * 100.	Muestra el porcentaje del cumplimiento de los requerimientos solicitados en la obra pública.	Porcentual.	No disponible	Construcción de 1,096 metros lineales de colectores y drenaje pluvial de acuerdo a los requerimientos técnicos solicitados.	Igual a la meta programada	Anual.	Expedientes de obra y registros administrativos.	Conclusión administrativa en los tiempos establecidos de los recursos asignados.
Propósito.		Los Villalvarenses cuentan con vialidades con drenaje y colectores que evitan inundaciones.	Porcentaje de colectores y drenaje pluvial construido. / Eficacia.	Colectores y drenaje pluvial construido / Colectores y drenaje pluvial programado * 100	Muestra el porcentaje de cumplimiento de las obras programadas.	Porcentual.	1 (2016)	Construcción de 3 obras de colectores y drenaje pluvial en puntos de inundación.	Igual a la meta programada	Anual.	Programa Operativo Anual (Avances y cierre) y registros administrativos.	Entrega de la obra pública a la población en los tiempos programados.
Componentes	C1	Vialidades con colectores pluviales construidos.	Porcentaje de construcción. / Eficacia.	Total de metros lineales construidos / Total de metros lineales programados * 100.	Muestra el porcentaje de avance alcanzado con base a la meta programada.	Porcentual.	No disponible	Construcción de 3 obras de colectores en puntos de inundación.	Igual a la meta programada	Semestral.	Programa Operativo Anual (Avances y cierre).	Conclusión de la obra pública en los tiempos establecidos.
Actividades	C1A1	Construcción de colector pluvial en Av. Providencia.	Porcentaje de construcción. / Eficacia.	Metros lineales construidos / Metros lineales programados * 100.	Muestra el porcentaje de avance alcanzado con base a la meta programada.	Porcentual.	No disponible	Construcción de 166 metros lineales de drenaje pluvial.	Igual a la meta programada	Trimestral	Registros administrativos de la obra pública.	Que el recurso federal se asigne en tiempo forma para su ejecución.

MIR del Fondo de Infraestructura Social Municipal (FISM) 2017.

C1A2	Construcción de colector pluvial en Av. Ayuntamiento.	Porcentaje de construcción. / Eficacia.	Metros lineales construidos / Metros lineales programados * 100.	Muestra el porcentaje de avance alcanzado con base a la meta programada.	Porcentual.	No disponible	Construcción de 450 metros lineales de colector pluvial.	Igual a la meta programada	Trimestral	Registros administrativos de la obra pública	Que el recurso federal se asigne en tiempo forma para su ejecución.
C1A3	Construcción de colector pluvial en Av. Real Bugambilias.	Porcentaje de construcción. / Eficacia.	Metros lineales construidos / Metros lineales programados * 100.	Muestra el porcentaje de avance alcanzado con base a la meta programada.	Porcentual.	No disponible	Construcción de 480 metros lineales de colector pluvial.	Igual a la meta programada	Trimestral	Registros administrativos de la obra pública	Que el recurso federal se asigne en tiempo forma para su ejecución.

ÁRBOL DE CAUSAS Y EFECTOS.

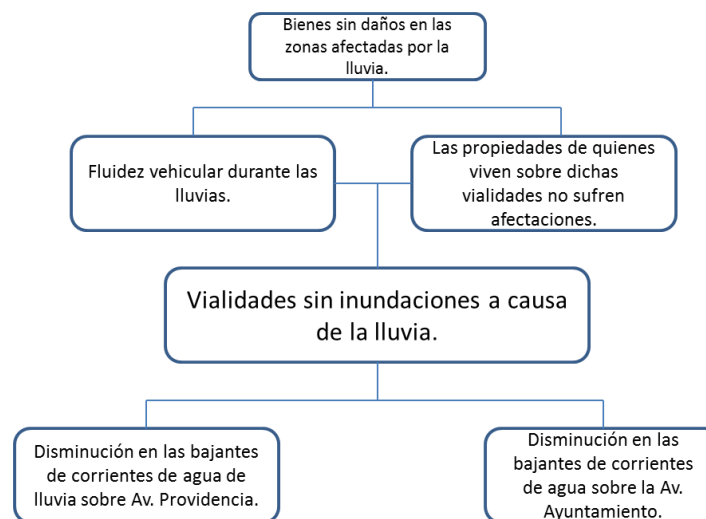


Elaboró: Lic. Daniel Alejandro Murguía Pizano.

Área: Oficina de Proyectos y Gestión de Recursos.

Firma

ÁRBOL DE MEDIOS Y FINES.



Autorizó: Lic. Elizabeth Ávila Mendoza.

Área: Directora de Planeación.

Firma

MIR del Fondo de Infraestructura Social Municipal (FISM) 2017.

IR del Fondo de Infraestructura Social Municipal (FISM).

Programa Presupuestal: Programa 6.3.2. Mejor Infraestructura Hidráulica.

Eje de Gobierno: Eje 6. Desarrollo Urbano y Protección Ambiental.

Dependencia Responsable: Dirección General de Planeación, Desarrollo Económico y Turismo.

Objetivo: Dotar al Municipio de la infraestructura hidráulica necesaria, que evite inundaciones y accidente en tiempos de lluvias, por medio de acciones de mantenimiento colectores pluviales, drenaje y bocas de tormenta.

		Resumen Narrativo	Indicador / Dimensión del Indicador	Método de Cálculo	Definición del Indicador.	Unidad de Medida	Línea Base	Meta	Parámetro de Medición	Frecuencia	Mi Ver
Fin.		Contribuir a la ejecución del Fondo de Aportación para la Infraestructura Social Municipal, mediante obras que atiendan a la población en pobreza extrema, localidades con alto o muy alto nivel de rezago social y zonas de atención prioritarias.	Porcentaje de construcción de acuerdo a los requerimientos. / Calidad.	Total de metros lineales construidos de acuerdo a los requerimientos solicitados / Total de metros lineales programados * 100.	Muestra el porcentaje del cumplimiento de los requerimientos solicitados en la obra pública.	Porcentual.	No disponible	Construcción de 1,096 metros lineales de colectores y drenaje pluvial de acuerdo a los requerimientos técnicos solicitados.	Igual a la meta programada	Anual.	Expedi obra y admin
Propósito.		Los Villalvarenses cuentan con vialidades con drenaje y colectores pluviales que evitan inundaciones.	Porcentaje de colectores y drenaje pluvial construido. / Eficacia.	Colectores y drenaje pluvial construido / Colectores y drenaje pluvial programado * 100	Muestra el porcentaje de cumplimiento de las obras programadas.	Porcentual.	1 (2016)	Construcción de 3 obras de colectores y drenaje pluvial en puntos de inundación.	Igual a la meta programada	Anual.	Progra Operat (Avanc y regis: admini
Componentes	C1	Vialidades con colectores pluviales construidos.	Porcentaje de construcción. / Eficacia.	Total de metros lineales construidos / Total de metros lineales programados * 100.	Muestra el porcentaje de avance alcanzado con base a la meta programada.	Porcentual.	No disponible	Construcción de 3 obras de colectores en puntos de inundación.	Igual a la meta programada	Semestral.	Progra Operat (Avanc
Actividades	C1A1	Construcción de colector pluvial en Av. Providencia.	Porcentaje de construcción. / Eficacia.	Metros lineales construidos / Metros lineales programados * 100.	Muestra el porcentaje de avance alcanzado con base a la meta programada.	Porcentual.	No disponible	Construcción de 166 metros lineales de drenaje pluvial.	Igual a la meta programada	Trimestral	Registr admini de pública
	C1A2	Construcción de colector pluvial en Av. Ayuntamiento.	Porcentaje de construcción. / Eficacia.	Metros lineales construidos / Metros lineales programados * 100.	Muestra el porcentaje de avance alcanzado con base a la meta programada.	Porcentual.	No disponible	Construcción de 450 metros lineales de colector pluvial.	Igual a la meta programada	Trimestral	Registr admini de la ol
	C1A3	Construcción de colector pluvial en Av. Real Bugambilias.	Porcentaje de construcción. / Eficacia.	Metros lineales construidos / Metros lineales programados * 100.	Muestra el porcentaje de avance alcanzado con base a la meta programada.	Porcentual.	No disponible	Construcción de 480 metros lineales de colector pluvial.	Igual a la meta programada	Trimestral	Registr admini: de la ol

MIR del Fondo de Infraestructura Social Municipal (FISM) 2017.

MIR del Fondo de Infraestructura Social Municipal (FISM) 2017.

MIR del Fondo de Infraestructura Social Municipal (FISM).

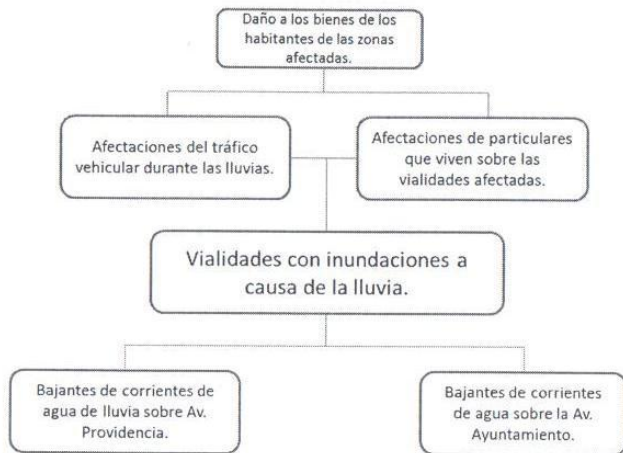
Programa Presupuestal: Programa 6.3.2. Mejor Infraestructura Hidráulica.

Eje de Gobierno: Eje 6. Desarrollo Urbano y Protección Ambiental.

Dependencia Responsable: Dirección General de Planeación, Desarrollo Económico y Turismo.

Objetivo: Dotar al Municipio de la infraestructura hidráulica necesaria, que evite inundaciones y accidente en tiempos de lluvias, por medio de acciones de mantenimiento: colectores pluviales, drenaje y bocas de tormenta.

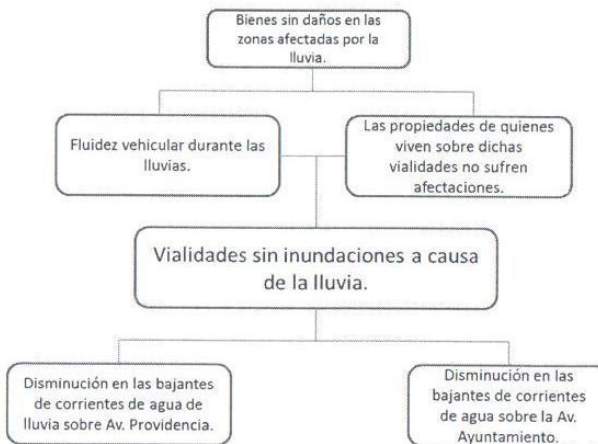
ÁRBOL DE CAUSAS Y EFECTOS.



Elaboró: Lic. Daniel Alejandro Murguía Pizano.
Área: Oficina de Proyectos y Gestión de Recursos.

Firma

ÁRBOL DE MEDIOS Y FINES.



Autorizó: Lic. Elizabeth Ávila Mendoza.
Área: Directora de Planeación.

Firma

MIR del Fondo de Infraestructura Social Municipal (FISM) 2017.

Programa Presupuestal: Programa 6.3.3. Equipamiento y Mobiliario Urbano.

Eje de Gobierno: Eje 6. Desarrollo Urbano y Protección Ambiental.

Dependencia Responsable: Dirección General de Planeación, Desarrollo Económico y Turismo.

Objetivo: Proveer al Municipio del equipamiento y mobiliario urbano que coadyuven a un mejor desarrollo de la población villalvareense.

		Resumen Narrativo	Indicador / Dimensión del Indicador	Método de Cálculo	Definición del Indicador.	Unidad de Medida	Línea Base	Meta	Parámetro de Medición	Frecuencia	Medios de Verificación	Supuestos
Fin.		Contribuir a la ejecución del Fondo de Aportación para la Infraestructura Social Municipal, mediante obras que atiendan a la población en pobreza extrema, localidades con alto o muy alto nivel de rezago social y zonas de atención prioritarias.	Porcentaje de construcción de acuerdo a los requerimientos. / Calidad.	Total de metros cuadrados construidos de acuerdo a los requerimientos solicitados / Total de metros cuadrados programados * 100.	Muestra el porcentaje del cumplimiento de los requerimientos solicitados en la obra pública.	Porcentual.	No disponible	Construcción de 620 metros cuadrados de techumbre de acuerdo a los requerimientos técnicos solicitados.	Igual a la meta programada	Anual.	Expedientes de obra y registros administrativos.	Conclusión administrativa en los tiempos establecidos de los recursos asignados.
Propósito.		Los Villalvarenses cuentan con espacios para la práctica de actividades físicas y deportivas que los protegen de la lluvia y el sol.	Porcentaje de metros cuadrados de techumbre construido. / Eficacia.	Mts ² de techumbre construidos / Mts ² de techumbre programada * 100	Muestra el porcentaje de cumplimiento de las obras programadas.	Porcentual.	1 (2016)	Construcción de una techumbre para la práctica de actividades físicas y deportivas.	Igual a la meta programada	Anual.	Programa Operativo Anual (Avances y cierre) y registros administrativos.	Entrega de la obra pública a la población en los tiempos programados.
Componentes	C1	Espacio para la práctica de actividades físicas y deportivas construido.	Porcentaje de construcción. / Eficacia.	Mts ² de techumbre construidos / Mts ² de techumbre programada * 100	Muestra el porcentaje de avance alcanzado con base a la meta programada.	Porcentual.	No disponible	Construcción de una techumbre para la práctica de actividades físicas y deportivas.	Igual a la meta programada	Semestral.	Programa Operativo Anual (Avances y cierre).	Conclusión de la obra pública en los tiempos establecidos.
Actividades	C1A1	Construcción de techumbre en la primaria Francisco Palacios Jiménez.	Porcentaje de construcción. / Eficacia.	Mts ² de techumbre construidos / Mts ² de techumbre programada * 100	Muestra el porcentaje de avance alcanzado con base a la meta programada.	Porcentual.	No disponible	Construcción de una techumbre para la práctica de actividades físicas y deportivas.	Igual a la meta programada	Trimestral	Registros administrativos de la obra pública.	Que el recurso federal se asigne en tiempo forma para su ejecución.

MIR del Fondo de Infraestructura Social Municipal (FISM) 2017.

MIR del Fondo de Infraestructura Social Municipal (FISM) 2017.

Programa Presupuestal: Programa 6.3.3. Equipamiento y Mobiliario Urbano.

Eje de Gobierno: Eje 6. Desarrollo Urbano y Protección Ambiental.

Dependencia Responsable: Dirección General de Planeación, Desarrollo Económico y Turismo.

Objetivo: Proveer al Municipio del equipamiento y mobiliario urbano que coadyuven a un mejor desarrollo de la población villalvareense.

Fin.	Resumen Narrativo	Indicador / Dimensión del Indicador	Método de Cálculo	Definición del Indicador.	Unidad de Medida	Línea Base	Meta	Parámetro de Medición	Frecuencia	Medios de Verificación	Supuestos
	Contribuir a la ejecución del Fondo de Aportación para la Infraestructura Social Municipal, mediante obras que atiendan a la población en pobreza extrema, localidades con alto o muy alto nivel de rezago social y zonas de atención prioritarias.	Porcentaje de construcción de acuerdo a los requerimientos. / Calidad.	Total de metros cuadrados construidos de acuerdo a los requerimientos solicitados / Total de metros cuadrados programados * 100.	Muestra el porcentaje del cumplimiento de los requerimientos solicitados en la obra pública.	Porcentual.	No disponible	Construcción de 620 metros cuadrados de techumbre de acuerdo a los requerimientos técnicos solicitados.	Igual a la meta programada	Anual.	Expedientes de obra y registros administrativos.	Conclusión administrativa en los tiempos establecidos de los recursos asignados.
Propósito.	Los Villalvarenses cuentan con espacios para la práctica de actividades físicas y deportivas que los protegen de la lluvia y el sol.	Porcentaje de metros cuadrados de techumbre construido. / Eficacia.	Mts ² de techumbre construidos / Mts ² de techumbre programada * 100	Muestra el porcentaje de cumplimiento de las obras programadas.	Porcentual.	1 (2016)	Construcción de una techumbre para la práctica de actividades físicas y deportivas.	Igual a la meta programada	Anual.	Programa Operativo Anual (Avances y cierre) y registros administrativos.	Entrega de la obra pública a la población en los tiempos programados.
Componentes	C1 Espacio para la práctica de actividades físicas y deportivas construido.	Porcentaje de construcción. / Eficacia.	Mts ² de techumbre construidos / Mts ² de techumbre programada * 100	Muestra el porcentaje de avance alcanzado con base a la meta programada.	Porcentual.	No disponible	Construcción de una techumbre para la práctica de actividades físicas y deportivas.	Igual a la meta programada	Semestral.	Programa Operativo Anual (Avances y cierre).	Conclusión de la obra pública en los tiempos establecidos.
Actividades	C1A1 Construcción de techumbre en la primaria Francisco Palacios Jiménez.	Porcentaje de construcción. / Eficacia.	Mts ² de techumbre construidos / Mts ² de techumbre programada * 100	Muestra el porcentaje de avance alcanzado con base a la meta programada.	Porcentual.	No disponible	Construcción de una techumbre para la práctica de actividades físicas y deportivas.	Igual a la meta programada	Trimestral	Registros administrativos de la obra pública.	Que el recurso federal se asigne en tiempo forma para su ejecución.

Elaboró: Lic. Daniel Alejandro Murguía Pizano.
Área: Oficina de Proyectos y Gestión de Recursos.

Autorizó: Lic. Elizabeth Ávila Mendoza
Área: Directora de Planeación.

AYUNTAMIENTO
CONSTITUCIONAL
DE VILLA DE ALVAREZ, COL.
PLANEACIÓN